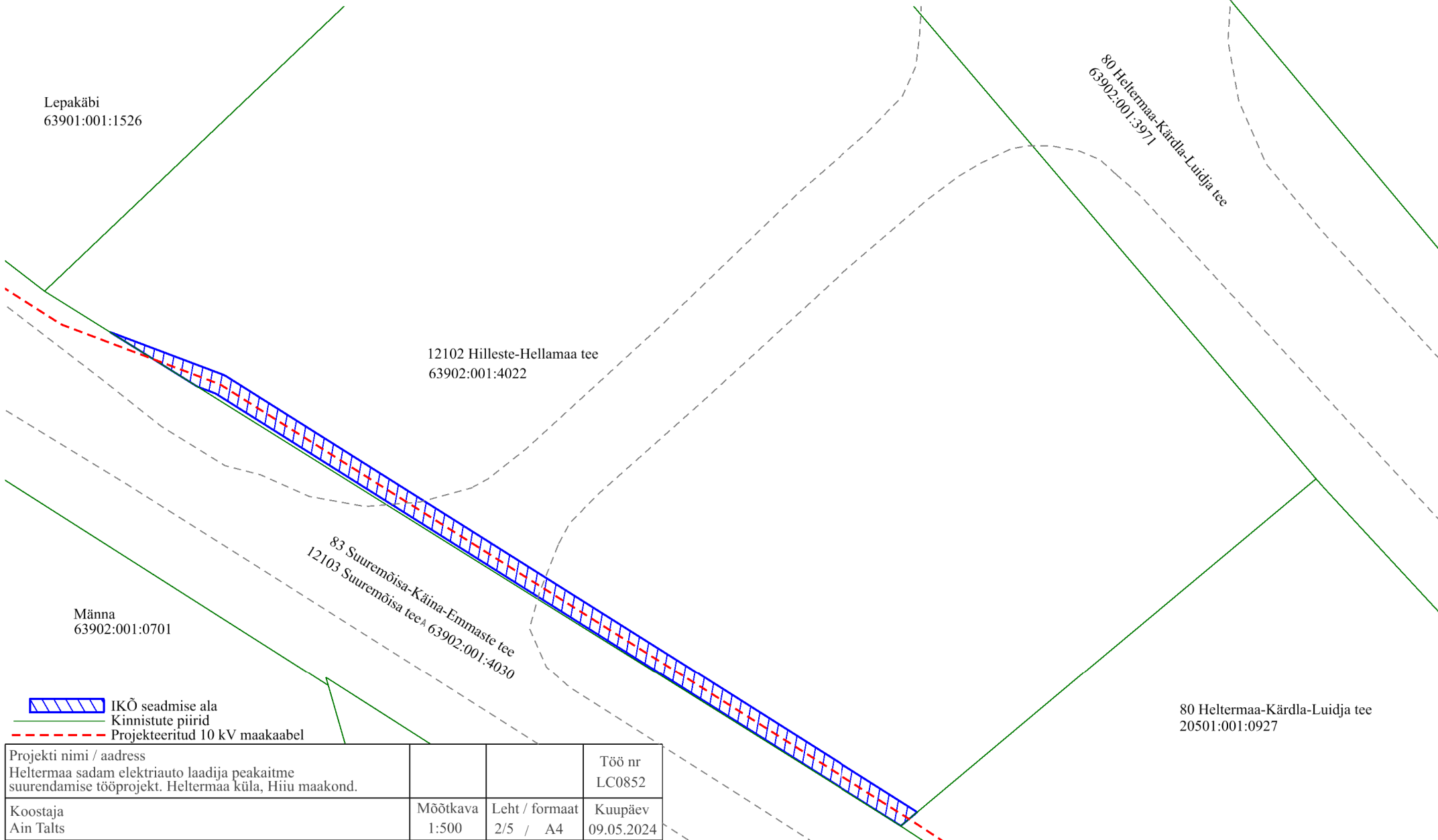





# Isikliku kasutusõiguse seadmise plaan

| IKÕ ala<br>Pos nr (plaanil) | Kinnistu<br>registriosia nr | Katastriüksuse tunnus, nimi<br>ja sihtotstarve                      | Asukoht riigitee (nr ja nimi)<br>suhtes (lõigu algus ja lõpp km) | IKÕ ala pindala<br>ruutmeetrites m <sup>2</sup> |
|-----------------------------|-----------------------------|---|--|---|
| Pos 1                       | 10185650                    | 63902:001:4022<br>12102 Hilleste-Hellamaa tee<br>Transpordimaa 100% | 12102 Hilleste-Hellamaa tee<br>ristumine 0,01 km                 | ca 175  |



-  IKÕ seadmise ala
-  Kinnistute piirid
-  Projekteeritud 10 kV maakaabel

|  |                   |                            |                       |
|--|-------------------|----------------------------|-----------------------|
| Projekti nimi / aadress<br>Heltermaa sadam elektriauto laadija peakaitme<br>suurendamise tööprojekt. Heltermaa küla, Hiiu maakond. |                   |                            | Töö nr<br>LC0852      |
| Koostaja<br>Ain Talts  | Mõõtkava<br>1:500 | Leht / formaat<br>2/5 / A4 | Kuupäev<br>09.05.2024 |